



Туристичні райони України

■ Карпатський туристичний район

До складу Карпатського туристичного району входять чотири області Західної України: Львівська, Івано-Франківська, Закарпатська та Чернівецька. Територія Карпатського туристичного району охоплює 56,6 тис. км², що становить 9,4% території України. В його межах проживає 6120 тис. населення, більша частина якого проживає у селах - 51,4%.

Серед об'єктів природно-заповідного фонду,, є Карпатський біосферний заповідник, парк Синевир. Карпатські національні природні парки.

У видовому складі гірських лісів переважають смерека та бук, в рівнинних лісах поширені бук, дуб, граб, сосна. Це сприяє організації санаторно-курортної справи.

Велике різноманіття лікарських рослин, диких плодів, ягід та грибів сприяє розвитку промисельного туризму.

Розвиткові спелеотуризму сприяє наявність на території печер, найбільшими з яких є Попелюшка, Піонерка, Буковинка.

Сольові шахти Солотвина використовуються для лікування алергічних захворювань. Цікавими природними об'єктами є грязьові вулкани поблизу Івано-Франківської області.




■ Подільський туристичний район

До складу Подільського туристичного району входять Тернопільська, Хмельницька та Вінницька області. Площа району - 10,1 % загальної території України. В районі проживає 4187 тис. населення. Більша частина мешкає у містах.

Туристичну привабливість регіону збільшує наявність значної кількості спелеоресурсів. Тут знаходяться найдовші гіпсові печери Європи - Оптимістична та Озерна, та інш.

Захоплення викликають водоспади на околицях сіл Рукомиш, Нирків та Русилів.

Джерела мінеральних вод, які можна використовувати для лікування та профілактики захворювань, знаходяться біля Летичева, Кам'янця-Подільського, Конопівки та інш.



■ Столичний туристичний район

До складу Столичного туристичного району входять Київська, Черкаська та Чернігівська області. Площа району - 13,5% загальної території України. В районі проживає 6966,9 тис. населення. Більша частина мешкає у містах.

На території Столичного туристичного району є джерела мінеральних вод, які можна використовувати для лікування та профілактики захворювань.



В туристичних цілях можуть використовуватись об'єкти природно-заповідного фонду, найбільш значущими серед яких є Київський та Менський зоопарки, дендропарк "Олександрія" в Білій Церкві та Тростянецький дендропарк, парк Декабристів у Кам'янці та Корсунь-Шевченківський парк, Канівський природний заповідник, і звичайно, всесвітньо відомий парк "Софіївка" в Умані.



■ Донецький туристичний район

До складу Донецького туристичного району входять Донецька та Луганська області. Площа району - 8,8% загальної території України. В районі проживає 6961 тис. населення, більша частина якого мешкає у містах.

Важливе значення для розвитку рекреаційної справи мають джерела столових та бальнеологічних мінеральних вод. Донецька область має вихід до Азовського моря. Об'єктами природно-заповідного фонду, що можуть бути цікавими для туристів, є Луганський природний заповідник.



■ Причорноморський туристичний район

До складу Причорноморського туристичного району входять Одеська та Миколаївська області. Площа району - 9,6 % загальної території України. В районі проживає 3607,3 тис. населення. Більша частина мешкає у містах.

У Херсоні розташований загальновідомий парк Асканія-Нова, що кожен рік дуже приваблює туристів.



Об'єктами природно-заповідного фонду, що користуються постійною увагою туристів, є біосферні заповідники "Дунайський" та "Чорноморський", заповідник "Єланецький Степ", регіональні ландшафтні парки "Гранітно-степове Побужжя", "Тилігульський".

Приморське положення зумовило розвиток суднобудування та судноремонту, морського транспорту каботажного та міжнародного плавання, курортно-туристичного господарства. Саме в цьому районі розташовуються найпотужніші українські порти (Іллічівськ, Одеса, Южний), що дозволяє району і Україні загалом, підтримувати контакти з 172 країнами світу.



■ Кримський туристичний район


Кримський туристичний район представлений Автономною Республікою Крим, розташованою на одноіменному півострові. Площа району - 4,3% загальної території України. Тут проживає 1 977,1 тис. населення, більша частина якого (63%) мешкає у містах.

Об'єктами уваги туристів можуть бути унікальні природні пам'ятки - численні абразивні форми з уступами, зсувні узбережжя Тарханкутського півострова, а також грязьові вулкани Керченського півострова.

Надзвичайно зміцнює рекреаційно-ресурсний потенціал Криму наявність на півострові джерел мінеральних вод.

Об'єктами природно-заповідного фонду, що приваблюють туристів, є ландшафтний парк "Салгірка" у Сімферополі, Алупкінський, Гурзуфський та Фороський парки-пам'ятки садово-паркового мистецтва, дендропарк у Євпаторії, Кримський природний заповідник.

Візитною картою Криму стало знамените Ластівчине гніздо, розташоване поблизу селища Гаспра, в якому збереглися два палаці XIX ст.





Всім дякую за увагу!

Презентацію з географії
виконала:
Учениця 9-В класу
Харківської гімназії №152
Овчиннікова Діана